



Гербы городов Тульской области

Выполнили учащиеся 6 класса
МКОО Гвардейская СОШ:
Толкалина Софья
Роткина Анна

Тула



Герб Тулы был утвержден 8 марта 1778 года и вновь принят 9 февраля 1992 года. Форма герба представляет собой щит французской формы. «В червленном поле горизонтально положенный на двух серебряных шпажных клинках, лежащих наподобие Андреевского креста, концами вниз, серебряный ружейный ствол; вверху же и внизу по одному молоту золотому: все сие показывает примечания достойный и полезный оружейный завод, находящийся в сем городе».

Алексин

Герб Алексина и Алексинского района был принят 15 марта 1999 года. За основу герба взят исторический герб города, утвержденный 8 марта 1778 года. «В червленом (красном) поле две златыя палицы Геркулесовы, накрест положенныя, толстыми концами вверх».






Белёв

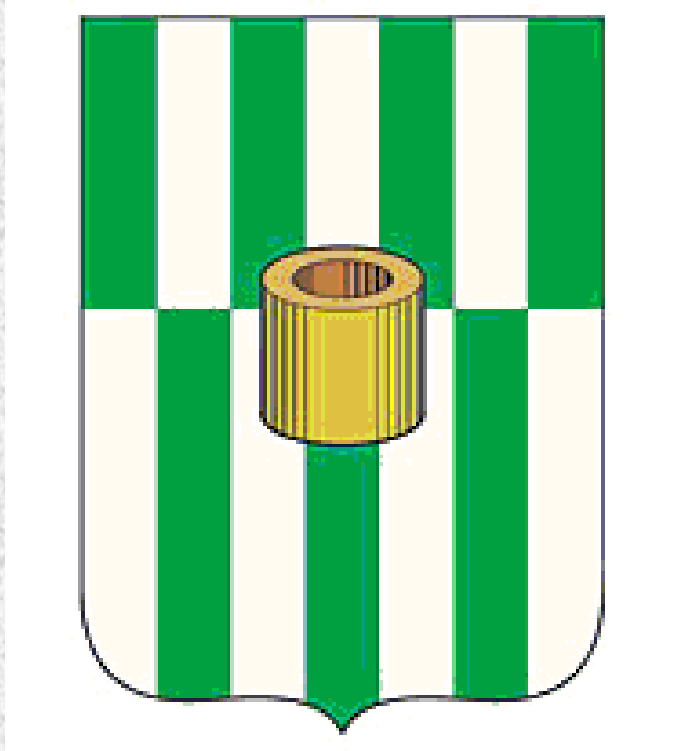
Герб Белева и Белевского района был принят 16 мая 2002 года на основе исторического герба города, пожалованного 8 марта 1778 года. «В голубом поле сноп ячменный, из которого выходит пламя». Герб Белева был создан Франциском Санти в начале 18 века на основе сведений, присланных о Белеве из провинциальной канцелярии. В доношении сообщалось о большом пожаре в городе, который уничтожил «посацких людей многие дворы», а также «замок рубленый весь сгорел».

Богородицк

Герб Богородицка и Богородицкого района был принят 23 ноября 2000 года и повторяет исторический герб, утвержденный 8 марта 1778 года. В серебряном поле девять зеленых стеблей богородицкой травы.




Венёв



Герб Венева и Веневского района был принят 23 августа 2000 года и повторяет исторический герб города, утвержденный 8 марта 1778 года. В щите рассеченном на серебряные и зеленые части — «хлебная золотая мера, изъясняющая хлебный торг сего города».

Донской

Герб города Донской был принят 30 мая 2002 года. В пересеченном серебром и червленью (красным) поле два бобра переменных цветов, держащих золотую кирку, увенчанную червленой, с золотыми жемчужинами и самоцветами графской короной. За основу герба взят фрагмент из герба графов Бобринских, которым принадлежала усадьба Бобрики (ныне Донской). Корона красного цвета — цвета нижней части герба, символизирующего недра, символизирует венец труда горняков. Кирка — символ горнодобывающей промышленности.



Дубна




Герб утвержден Решением Совета депутатов муниципального образования «Дубенский район» Тульской области №17-4 от 17.02.2000 г. «В серебряном поле между двух золотых дубовых ветвей с зелеными листьями и золотыми желудями в зеленых чашечках зеленая рудоискотельная лоза, сопровождаемая внизу черным МОЛОТОМ».

Епифань



Герб Епифани был пожалован 8 марта 1778 года. В серебряном поле «три былины конопляные, показывающие, что окружности сего города изобилуют в коноплях».

Ефремов



Герб городу Ефремову был пожалован 8 марта 1778 года.

«В зеленом поле три
плужные сошника
серебряные, показующие
упражнение народа сей
страны в земледелии»

КИМОВСК



Герб Кимовского района был принят 23 мая 2002 года и разработан на основе исторического герба Епифани, которая находится на территории района.

Киреевск



Герб Киреевска и Киреевского района был принят 2 февраля 2002 года. В червленом (красном) поле булава поверх двух кирок; все фигуры серебряные. Две кирки напоминают, что поселок Киреевка возник при освоении железорудных залежей для тульских железоделательных заводов. Булава — традиционный символ власти казаков, основателей города.

НОВОМОСКОВСК



Герб Новомосковска и Новомосковского района был принят 24 марта 1999 года. На червленом (красном) поле, говорящем о принадлежности Новомосковска к Тульской области, помещен золотой молот, символизирующий промышленность Новомосковска. Молот расположен поверх двух серебряных кирок, напоминающих о том, что основой развития города и района послужила добыча бурого угля. Внизу, на трех зеленых холмах, означающих самое высокое положение Новомосковска на Среднерусской возвышенности, лежат две золотые амфоры, из которых льются серебряные струи, символизирующие истоки рек Дон и Шат.

Герб окружен лентой ордена Трудового Красного Знамени, которым Новомосковск был награжден в 1971 году.

Суворов

Герб Суворовского района был принят 29 октября 2004 года. В поле пересеченном червленью (красным) и зеленью горностаевый лев с золотым языком и когтями, в правой передней лапе держащий золотую двуострую громовую стрелу, а в левой — щит, пересеченный серебром и лазурью (синим, голубым) с фонтаном из чередующихся лазоревых и серебряных струй. Изображение громовой стрелы указывает на Черепетскую ГРЭС. Тарч (круглый щит) с синим фонтаном показывает запасы лечебной минеральной воды «Краинская».

Щит и фонтан аллегорически указывают на целебные свойства воды, защищающей здоровье людей. Синий цвет и две струи на щите символизируют место слияния рек Упы и Оки.



Узловая



Герб города Узловая и Узловского района был принят 17 июня 2002 года.

Город основан в 1873 году как узловая железнодорожная станция Хрущевская.

Переименована в 1877 году.

Щёкино

Герб Щёкино и Щёкинского района был принят 3 марта 2004 года. В червленом поле под золотой главой с веерообразно выходящими вверх тремя зелеными стеблями крапивы — два золотых молота; по сторонам беседки с зелеными скругленными крышами. При составлении герба использован дореволюционный герб Крапивны, находящейся на территории Щёкинского района.



Ясногорск



Герб Ясногорска был принят 11 июня 1987 года. На червленом гербовом щите изображена фреза, обрамленная колосом и половиной зубчатого колеса. В верхней части щита на синем фоне — название города.